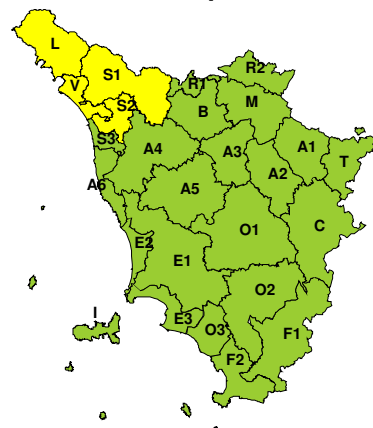




À

BOLLETTINO DI VALUTAZIONE DELLE CRITICITÀEmissione di **Mercoledì, 23 Aprile 2025**, ore **12.29****Mercoledì, 23 Aprile 2025****Giovedì, 24 Aprile 2025****AREE INTERESSATE:**

A1-Arno-Casentino
 A2-Arno-Valdarno Sup.
 A3-Arno-Firenze
 A4-Valdarno Inf.
 A5-Valdelsa-Valdera
 A6-Arno-Costa
 B-Bisenzio e Ombr. Pt
 C-Valdichiana
 E1-Etruria

E2-Etruria-Costa Nord
 E3-Etruria-Costa Sud
 F1-Fiora e Alb.
 F2-Fiora e Alb.-Costa e G
 I-Isole
■ L-Lunigiana
 M-Mugello-Val di Sieve
 O1-Ombr. Gr-Alto
 O2-Ombr. Gr-Medio

O3-Ombr. Gr-Costa
 R1-Reno
 R2-Romagna-Toscana
■ S1-Serchio-Garf.-Lima
■ S2-Serchio-Lucca
 S3-Serchio-Costa
 T-Valtiberina
■ V-Versilia

Legenda criticità: VERDE, **■** GIALLO, **●** ARANCIONE, **▲** ROSSO**PROVINCE INTERESSATE:** LUCCA, MASSA-CARRARA, PISTOIA**FENOMENI PREVISTI**

Oggi, mercoledì, ancora condizioni di locale instabilità. Peggiora giovedì per il transito di una rapida perturbazione atlantica in transito tra la notte e le prime ore della mattina, ma, al cui seguito, permarranno locali condizioni di instabilità.

PIOGGIA: oggi, mercoledì possibili rovesci temporaleschi pomeridiani nelle zone più interne e montuose. Cumulati medi non significativi e massimi puntuali fino a 20-30 mm, possibili anche in un'ora. Domani, giovedì, precipitazioni sparse tra la notte e le prime ore della mattina, localmente a carattere di rovescio o breve temporale, più frequenti sul nord-ovest. Nel pomeriggio possibili isolati rovesci temporaleschi in particolare sui rilievi. Cumulati medi intorno a 10-20 mm sul nord-ovest (aree L, S1, V, S2) con massimi fino a 30-50 mm, più probabili sui rilievi. Altrove medi non significativi e massimi fino a 20-30 mm, più probabili sui rilievi. Nei temporali intensità orarie massime fino a 20 mm/h.

TEMPORALI: oggi, mercoledì, nel pomeriggio, possibili temporali sparsi sulle zone interne e montuose; forti colpi di vento e grandinate solo occasionali. Domani, giovedì, possibili isolati temporali, più probabili fino alla mattina sulle zone occidentali e nel pomeriggio sui rilievi; forti colpi di vento e grandinate solo occasionali.

VENTO: domani, giovedì, fino alle prime ore della mattina, raffiche fino a 50-70 km/h da S, SO sull'Arcipelago a nord di Capraia.

MARE: domani, giovedì, fino al pomeriggio, mare molto mosso a nord di Capraia.

DESCRIZIONE DELLE CRITICITÀ PREVISTE:

Sulla base delle previsioni meteorologiche odierne e delle valutazioni dei possibili effetti al suolo effettuate, si prefigurano i seguenti scenari di criticità:



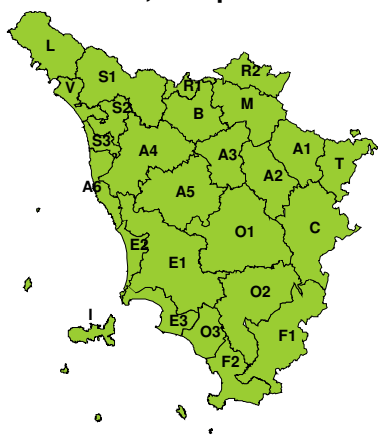
ZONE DI ALLERTA	RISCHIO	TEMPI	CRITICITA'
L, S1, S2, V	IDROGEOLOGICO IDRAULICO RETICOLO MINORE	dalle ore 00.00 Giovedì, 24 Aprile 2025 alle ore 20.00 Giovedì, 24 Aprile 2025	GIALLO

DESCRIZIONE DEGLI SCENARI DI EVENTO PREVISTI**IDROGEOLOGICO****IDRAULICO RETICOLO MINORE**

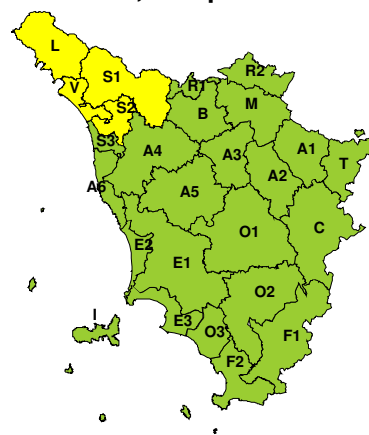
Criticità Giallo: Possibilità di innesco di frane superficiali/colate rapide di detriti o fango in bacini di dimensioni limitate e ruscellamenti superficiali anche con trasporto di materiale con conseguenti possibili danni localizzati alle infrastrutture, edifici e attività agricole, cantieri, insediamenti civili e industriali esposti; possibile innalzamento dei livelli idrometrici dei corsi d'acqua minori, con inondazioni delle aree limitrofe, anche per effetto di criticità locali (tombature, restringimenti, occlusioni delle luci dei ponti, ecc.); possibile scorrimento superficiale delle acque nelle strade con fenomeni di rigurgito dei sistemi di smaltimento delle acque piovane e con possibile tracimazione e coinvolgimento delle aree urbane depresse, dei locali interrati e di quelli posti a pian terreno lungo le vie potenzialmente interessate da deflussi idrici; possibili temporanee interruzioni della rete stradale e/o ferroviaria in prossimità di impluvi, canali, zone depresse (sottopassi, tunnel, avvallamenti stradali, etc.) e a valle di porzioni di versante interessate da fenomeni franosi; possibili limitati danni alle opere idrauliche e di difesa delle sponde, alle attività agricole, ai cantieri, agli insediamenti civili e industriali in alveo; possibili criticità connesse a localizzate cadute massi. **La valutazione tiene conto dei dissesti avvenuti nelle stesse zone nei giorni 17/18 aprile, che rendono particolarmente vulnerabili i versanti interessati.**

RISCHIO IDROGEOLOGICO-IDRAULICO RETICOLO MINORE

Mercoledì, 23 Aprile 2025



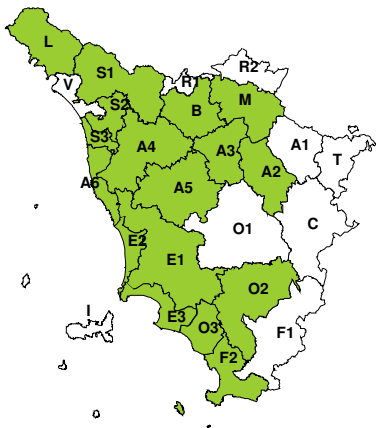
Giovedì, 24 Aprile 2025



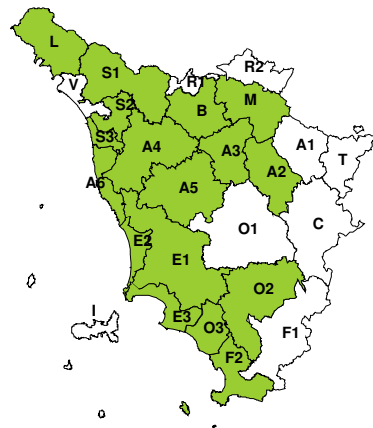


RISCHIO IDRAULICO RETICOLO PRINCIPALE

Mercoledì, 23 Aprile 2025

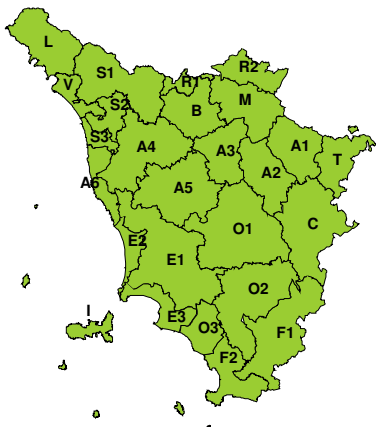


Giovedì, 24 Aprile 2025



RISCHIO TEMPORALI FORTI

Mercoledì, 23 Aprile 2025

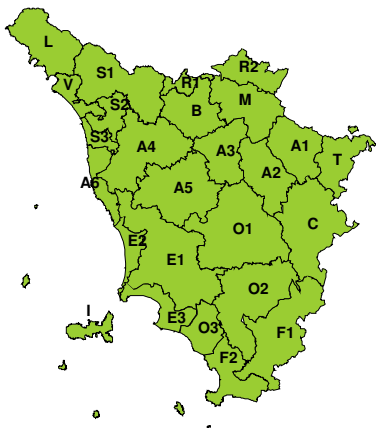


Giovedì, 24 Aprile 2025



RISCHIO VENTO

Mercoledì, 23 Aprile 2025



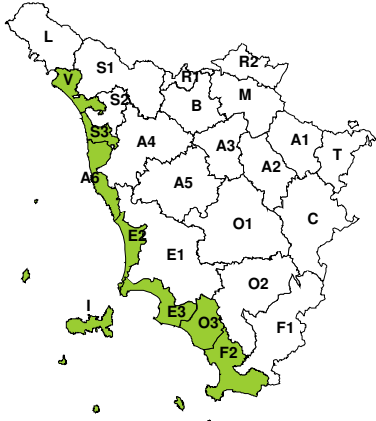
Giovedì, 24 Aprile 2025



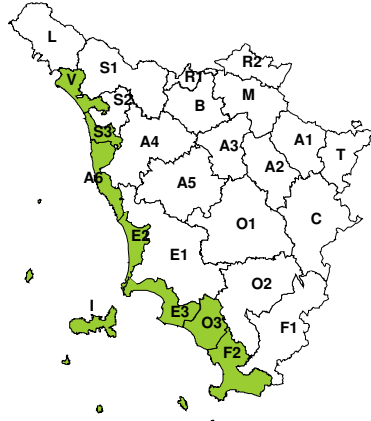


RISCHIO MAREGGIATE

Mercoledì, 23 Aprile 2025

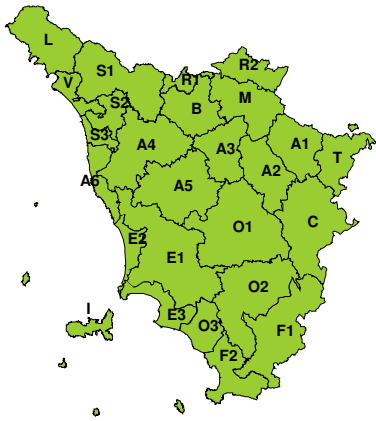


Giovedì, 24 Aprile 2025

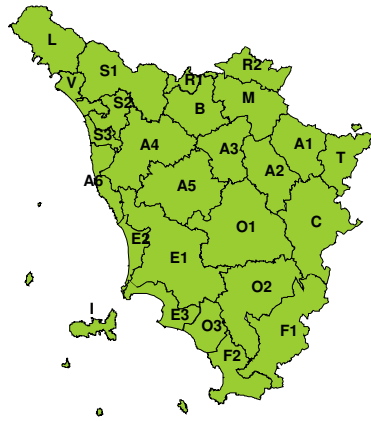


RISCHIO NEVE

Mercoledì, 23 Aprile 2025

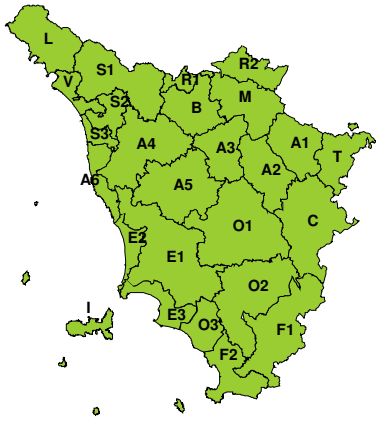


Giovedì, 24 Aprile 2025



RISCHIO GHIACCIO

Mercoledì, 23 Aprile 2025



Giovedì, 24 Aprile 2025

