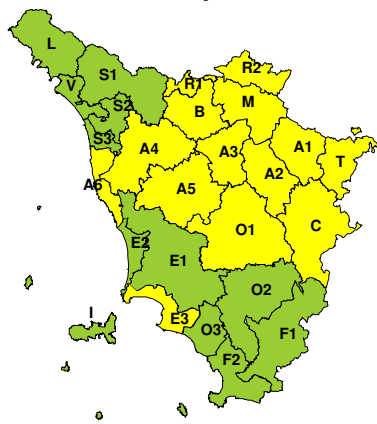
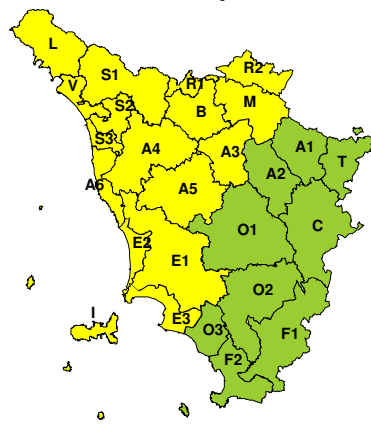




À

BOLLETTINO DI VALUTAZIONE DELLE CRITICITÀEmissione di **Martedì, 15 Aprile 2025**, ore 13.20**Martedì, 15 Aprile 2025****Mercoledì, 16 Aprile 2025****AREE INTERESSATE:**

- A1-Arno-Casentino
- A2-Arno-Valdarno Sup.
- A3-Arno-Firenze
- A4-Valdarno Inf.
- A5-Valdelsa-Valdera
- A6-Arno-Costa
- B-Bisenzio e Ombr. Pt
- C-Valdichiana
- E1-Etruria

- E2-Etruria-Costa Nord
- E3-Etruria-Costa Sud
- F1-Fiora e Alb.
- F2-Fiora e Alb.-Costa e G
- I-Isole
- L-Lunigiana
- M-Mugello-Val di Sieve
- O1-Ombr. Gr-Alto
- O2-Ombr. Gr-Medio

- O3-Ombr. Gr-Costa
- R1-Reno
- R2-Romagna-Toscana
- S1-Serchio-Garf.-Lima
- S2-Serchio-Lucca
- S3-Serchio-Costa
- T-Valtiberina
- V-Versilia

Legenda criticità: VERDE, ■ GIALLO, ● ARANCIONE, ▲ ROSSO

PROVINCE INTERESSATE: AREZZO, FIRENZE, GROSSETO, LIVORNO, LUCCA, MASSA-CARRARA, PISA, PISTOIA, PRATO, SIENA

FENOMENI PREVISTI

circolazione depressionaria sul Mediterraneo centro-occidentale in attenuazione nelle prossime ore, in nuovo approfondimento dalla tarda mattinata di domani, mercoledì. Tempo nel complesso instabile con flusso molto umido temporaneamente da sud-ovest e nuovamente da sud sud-est.

PIOGGIA: tra il pomeriggio e le prime ore serali maggiore variabilità ma con condizioni ancora a tratti instabili associate a rovesci sparsi e locali temporali sulle zone interne, in particolare sulle province di Arezzo, Firenze e Siena. Generale cessazione delle piogge in serata, salvo deboli piogge sul nord ovest. Cumulati medi fino a 5-10 e massimi fino a 30 mm più probabili sulle province di Firenze, Arezzo e Siena; altrove cumulati medi poco significativi e massimi fino a 20 mm; intensità oraria fino a 10-20 mm/1h. Dalla tarda mattinata di domani, mercoledì, ripresa delle precipitazioni, anche temporalesche, a partire dalla fascia costiera in estensione al resto della regione, in particolare sul centro nord. Cumulati medi fino a 10-15 sulle zone costiere e settentrionali con massimi fino a 30-40 mm; medi poco significativi altrove e massimi fino a 20 mm; intensità oraria fino a 20 mm/1h.

TEMPORALI: oggi, martedì, possibilità di locali temporali più probabili tra le province di Firenze, Arezzo e Siena. Dalla tarda mattinata di domani, martedì, possibili temporali su Arcipelago e zone costiere, con possibile trasferimento alle zone centro-settentrionali.

VENTO: nel pomeriggio di oggi, martedì, temporaneo rinforzo dei venti di Libeccio con raffiche fino a 50-70 km/h sui versanti romagnoli dell'Appennino. Domani nuova rotazione a Scirocco con rinforzo in serata; raffiche fino a 70-90 km/h su Arcipelago e costa meridionale, fino a 50-70 km/h in Maremma e Metallifere.

MARE: oggi, nulla da segnalare. Domani, martedì, moto ondoso in aumento dalla sera fino a molto mossi a sud dell'Elba e basso grossetano.


DESCRIZIONE DELLE CRITICITÀ PREVISTE:

Sulla base delle previsioni meteorologiche odierne e delle valutazioni dei possibili effetti al suolo effettuate, si prefigurano i seguenti scenari di criticità:

ZONE DI ALLERTA	RISCHIO	TEMPI	CRITICITA'
A2, A3, A4, A5, A6 B, E3, M	IDRAULICO RETICOLO PRINCIPALE	in corso fino alle ore 23.59 Martedì, 15 Aprile 2025	GIALLO
A1, A2, A3, A5, B C, M, O1, R1, R2 T	IDROGEOLOGICO IDRAULICO RETICOLO MINORE	in corso fino alle ore 23.59 Martedì, 15 Aprile 2025	GIALLO
A3, A4, A5, A6, B E1, E2, E3, I, L M, R1, R2, S1, S2 S3, V	IDROGEOLOGICO IDRAULICO RETICOLO MINORE	dalle ore 11.00 Mercoledì, 16 Aprile 2025 alle ore 23.59 Mercoledì, 16 Aprile 2025	GIALLO

DESCRIZIONE DEGLI SCENARI DI EVENTO PREVISTI
IDRAULICO
RETICOLO PRINCIPALE

Criticità Giallo: Possibilità di localizzati fenomeni di incremento dei livelli dei corsi d'acqua maggiori, generalmente contenuti all'interno dell'alveo; possibili criticità connesse al transito dei deflussi nei corsi d'acqua maggiori anche in assenza di precipitazioni; possibilità di limitati danni alle opere idrauliche e di difesa delle sponde, alle attività agricole, ai cantieri, agli insediamenti civili e industriali in alveo.

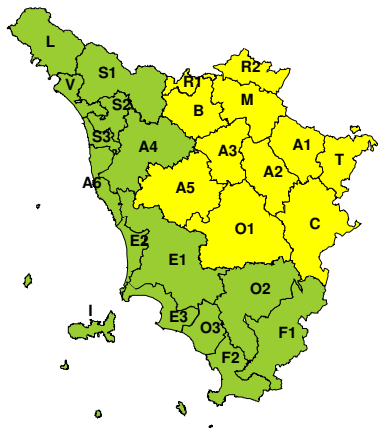
IDROGEOLOGICO
IDRAULICO RETICOLO MINORE

Criticità Giallo: Possibilità di innesco di frane superficiali/colate rapide di detriti o fango in bacini di dimensioni limitate e ruscellamenti superficiali anche con trasporto di materiale con conseguenti possibili danni localizzati alle infrastrutture, edifici e attività agricole, cantieri, insediamenti civili e industriali esposti; possibile innalzamento dei livelli idrometrici dei corsi d'acqua minori, con inondazioni delle aree limitrofe, anche per effetto di criticità locali (tombature, restringimenti, occlusioni delle luci dei ponti, ecc); possibile scorrimento superficiale delle acque nelle strade con fenomeni di rigurgito dei sistemi di smaltimento delle acque piovane e con possibile tracimazione e coinvolgimento delle aree urbane depresse, dei locali interrati e di quelli posti a pian terreno lungo le vie potenzialmente interessate da deflussi idrici; possibili temporanee interruzioni della rete stradale e/o ferroviaria in prossimità di impluvi, canali, zone depresse (sottopassi, tunnel, avvallamenti stradali, etc.) e a valle di porzioni di versante interessate da fenomeni franosi; possibili limitati danni alle opere idrauliche e di difesa delle sponde, alle attività agricole, ai cantieri, agli insediamenti civili e industriali in alveo; possibili criticità connesse a localizzate cadute massi.

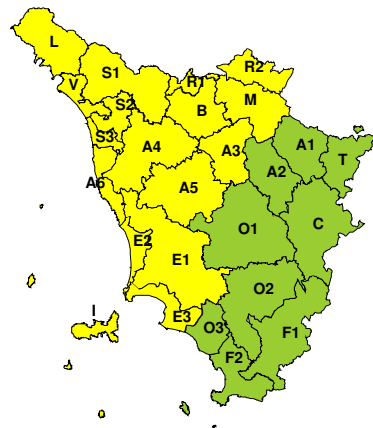


RISCHIO IDROGEOLOGICO-IDRAULICO RETICOLO MINORE

Martedì, 15 Aprile 2025

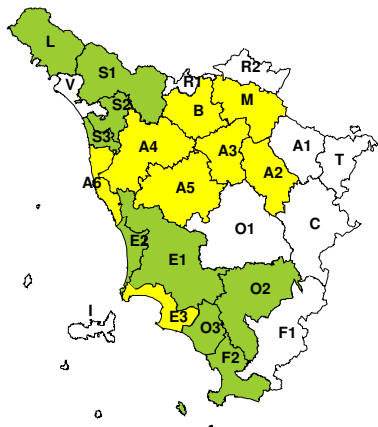


Mercoledì, 16 Aprile 2025

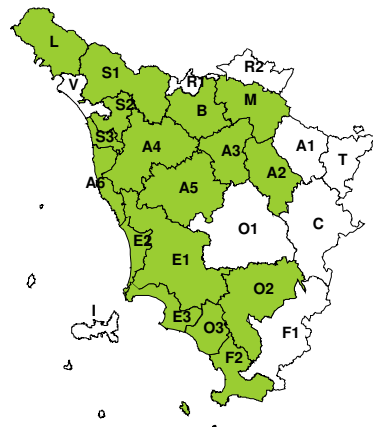


RISCHIO IDRAULICO RETICOLO PRINCIPALE

Martedì, 15 Aprile 2025

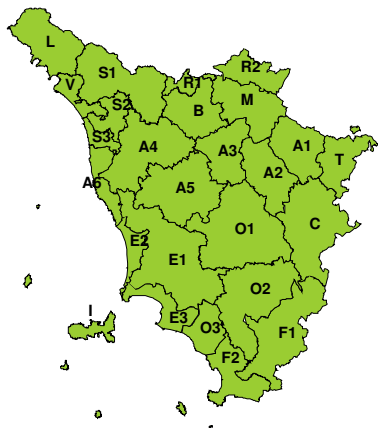


Mercoledì, 16 Aprile 2025

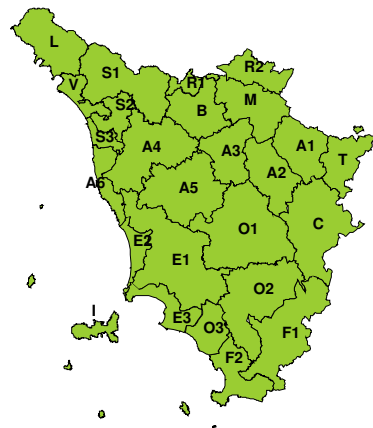


RISCHIO TEMPORALI FORTI

Martedì, 15 Aprile 2025



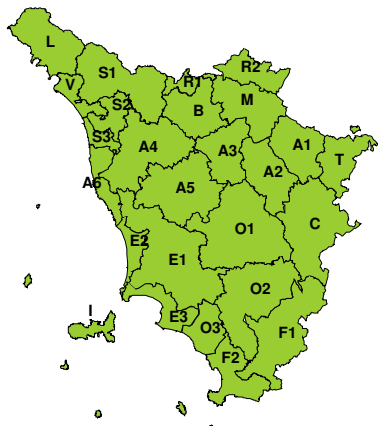
Mercoledì, 16 Aprile 2025





RISCHIO VENTO

Martedì, 15 Aprile 2025

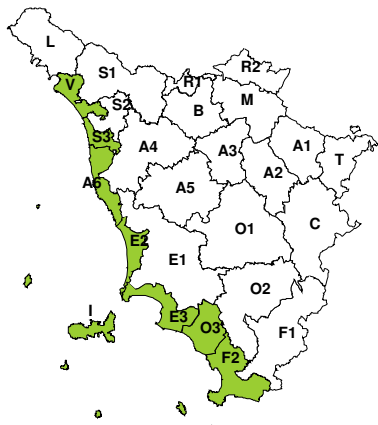


Mercoledì, 16 Aprile 2025

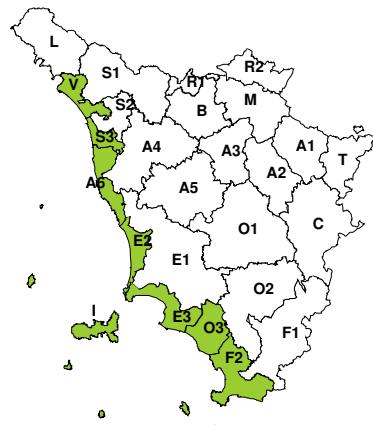


RISCHIO MAREGGIATE

Martedì, 15 Aprile 2025

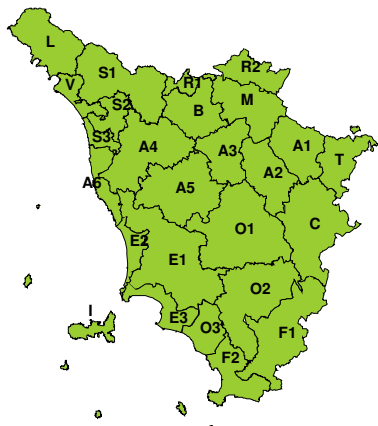


Mercoledì, 16 Aprile 2025



RISCHIO NEVE

Martedì, 15 Aprile 2025



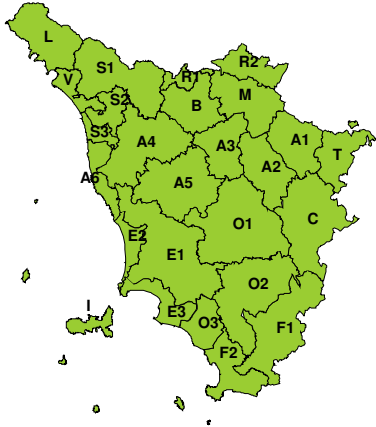
Mercoledì, 16 Aprile 2025





RISCHIO GHIACCIO

Martedì, 15 Aprile 2025



Mercoledì, 16 Aprile 2025

