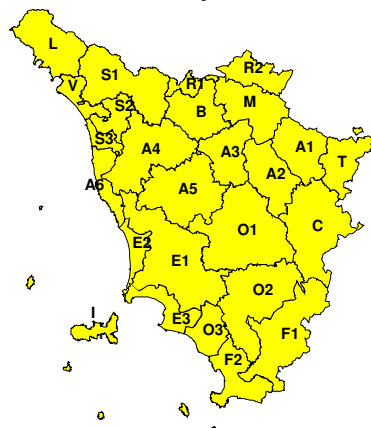




À

**BOLLETTINO DI VALUTAZIONE DELLE CRITICITÀ**Emissione di **Domenica, 13 Aprile 2025**, ore 13.02**Domenica, 13 Aprile 2025****Lunedì, 14 Aprile 2025****AREE INTERESSATE:**

- |                         |                             |                         |
|-------------------------|-----------------------------|-------------------------|
| ■ A1-Arno-Casentino     | ■ E2-Etruria-Costa Nord     | ■ O3-Ombr. Gr-Costa     |
| ■ A2-Arno-Valdarno Sup. | ■ E3-Etruria-Costa Sud      | ■ R1-Reno               |
| ■ A3-Arno-Firenze       | ■ F1-Fiora e Alb.           | ■ R2-Romagna-Toscana    |
| ■ A4-Valdarno Inf.      | ■ F2-Fiora e Alb.-Costa e G | ■ S1-Serchio-Garf.-Lima |
| ■ A5-Valdelsa-Valdera   | ■ I-Isole                   | ■ S2-Serchio-Lucca      |
| ■ A6-Arno-Costa         | ■ L-Lunigiana               | ■ S3-Serchio-Costa      |
| ■ B-Bisenzio e Ombr. Pt | ■ M-Mugello-Val di Sieve    | ■ T-Valtiberina         |
| ■ C-Valdichiana         | ■ O1-Ombr. Gr-Alto          | ■ V-Versilia            |
| ■ E1-Etruria            | ■ O2-Ombr. Gr-Medio         |                         |

**Legenda criticità:** VERDE, ■ GIALLO, ● ARANCIONE, ▲ ROSSO

**PROVINCE INTERESSATE:** AREZZO, FIRENZE, GROSSETO, LIVORNO, LUCCA, MASSA-CARRARA, PISA, PISTOIA, PRATO, SIENA

**FENOMENI PREVISTI**

Pressione in calo. Circolazione depressionaria sul Mediterraneo centro-occidentale fino a giovedì 17.

**PIOGGIA:** oggi, domenica, piogge diffuse e locali rovesci. Cumulati medi intorno ai 20-30 mm su aree di nord ovest (localmente superiori su V ed S2) e sul litorale settentrionale, fino a 15-20 mm altrove; cumulati massimi fino a 40-50 mm sulle zone settentrionali (occasionalmente superiori sui rilievi), altrove fino a 20-30 mm. Intensità oraria massima fino a 10-15 mm/h. Domani, lunedì, nella prima parte piogge sparse più frequenti sul nord ovest; nella seconda parte piogge diffuse e locali rovesci. Cumulati medi ovunque significativi, fino a 30-40 mm su L e V, fino a 20-30 mm sulle zone settentrionali e intorno ai 10-20 mm altrove. Massimi puntuali intorno a 30-50 mm con valori localmente superiori sui rilievi ed in particolare su Appennino settentrionale e Apuane. Intensità oraria massima fino a 10-15 mm/h.

**VENTO:** oggi, domenica, venti in rinforzo di Scirocco con raffiche fino a 50-70 km/h in Arcipelago e sulla costa. Domani, lunedì, niente da segnalare.

**MARE:** Oggi, domenica, e domani, lunedì, mare molto mosso al largo e sui settori meridionali.

**DESCRIZIONE DELLE CRITICITÀ PREVISTE:**

Sulla base delle previsioni meteorologiche odierne e delle valutazioni dei possibili effetti al suolo effettuate, si prefigurano i seguenti scenari di criticità:



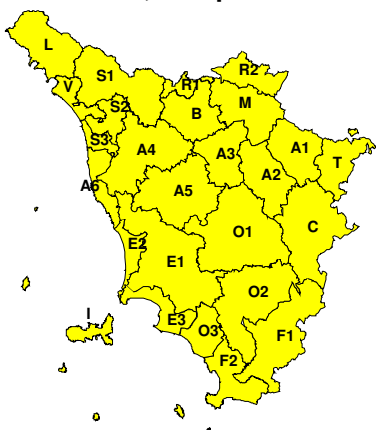
ZONE DI ALLERTA	RISCHIO	TEMPI	CRITICITA'
A1, A2, A3, A4, A5 A6, B, C, E1, E2 E3, F1, F2, I, L M, O1, O2, O3, R1 R2, S1, S2, S3, T V	IDROGEOLOGICO IDRAULICO RETICOLO MINORE	dalle ore 18.00 Domenica, 13 Aprile 2025 alle ore 23.59 Lunedì, 14 Aprile 2025	<b>GIALLO</b>

**DESCRIZIONE DEGLI SCENARI DI EVENTO PREVISTI****IDROGEOLOGICO****IDRAULICO RETICOLO MINORE**

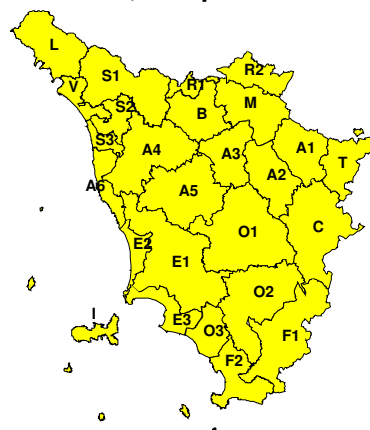
**Criticità Giallo:** Possibilità di innesco di frane superficiali/colate rapide di detriti o fango in bacini di dimensioni limitate e ruscellamenti superficiali anche con trasporto di materiale con conseguenti possibili danni localizzati alle infrastrutture, edifici e attività agricole, cantieri, insediamenti civili e industriali esposti; possibile innalzamento dei livelli idrometrici dei corsi d'acqua minori, con inondazioni delle aree limitrofe, anche per effetto di criticità locali (tombature, restringimenti, occlusioni delle luci dei ponti, ecc); possibile scorrimento superficiale delle acque nelle strade con fenomeni di rigurgito dei sistemi di smaltimento delle acque piovane e con possibile tracimazione e coinvolgimento delle aree urbane depresse, dei locali interrati e di quelli posti a pian terreno lungo le vie potenzialmente interessate da deflussi idrici; possibili temporanee interruzioni della rete stradale e/o ferroviaria in prossimità di impluvi, canali, zone depresse (sottopassi, tunnel, avvallamenti stradali, etc.) e a valle di porzioni di versante interessate da fenomeni franosi; possibili limitati danni alle opere idrauliche di difesa delle sponde, alle attività agricole, ai cantieri, agli insediamenti civili e industriali in alveo; possibili criticità connesse a localizzate cadute massi.

**RISCHIO IDROGEOLOGICO-IDRAULICO RETICOLO MINORE**

Domenica, 13 Aprile 2025



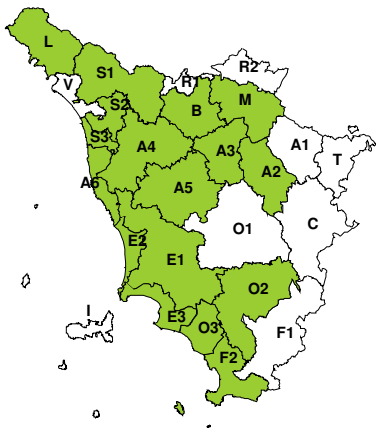
Lunedì, 14 Aprile 2025



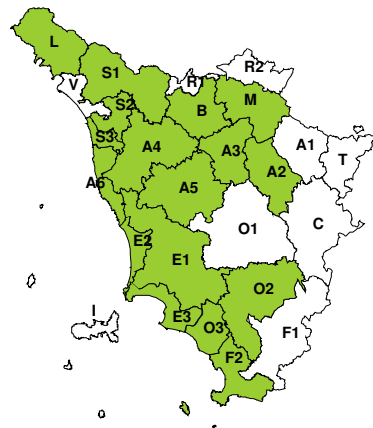


## RISCHIO IDRAULICO RETICOLO PRINCIPALE

Domenica, 13 Aprile 2025

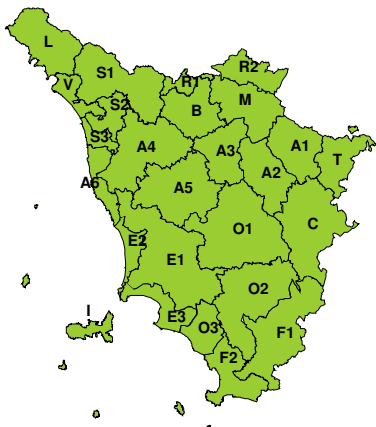


Lunedì, 14 Aprile 2025

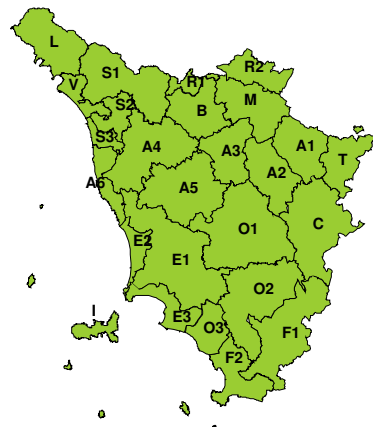


## RISCHIO TEMPORALI FORTI

Domenica, 13 Aprile 2025

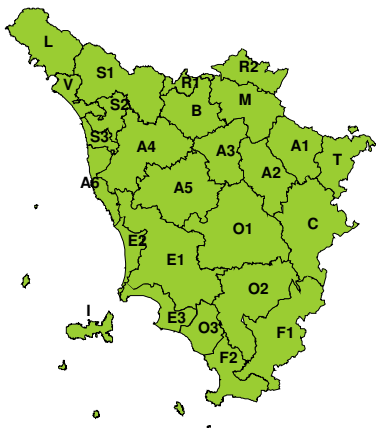


Lunedì, 14 Aprile 2025



## RISCHIO VENTO

Domenica, 13 Aprile 2025



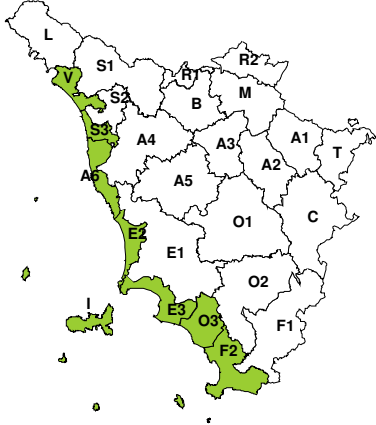
Lunedì, 14 Aprile 2025



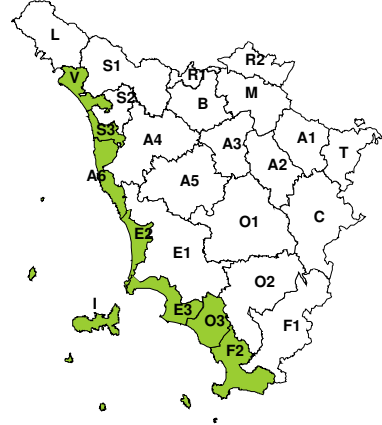


**RISCHIO MAREGGIATE**

**Domenica, 13 Aprile 2025**

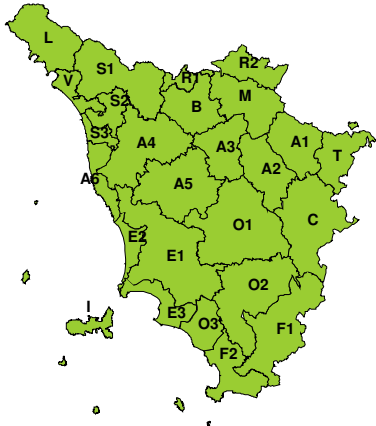


**Lunedì, 14 Aprile 2025**

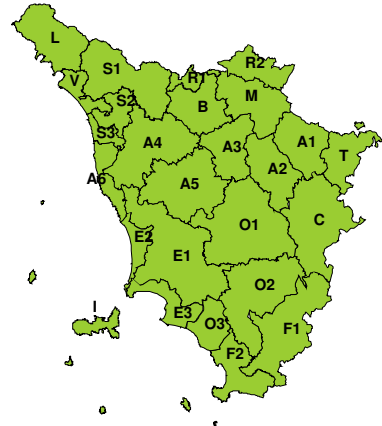


**RISCHIO NEVE**

**Domenica, 13 Aprile 2025**

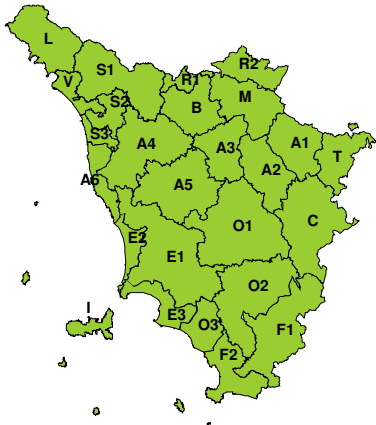


**Lunedì, 14 Aprile 2025**



**RISCHIO GHIACCIO**

**Domenica, 13 Aprile 2025**



**Lunedì, 14 Aprile 2025**

